
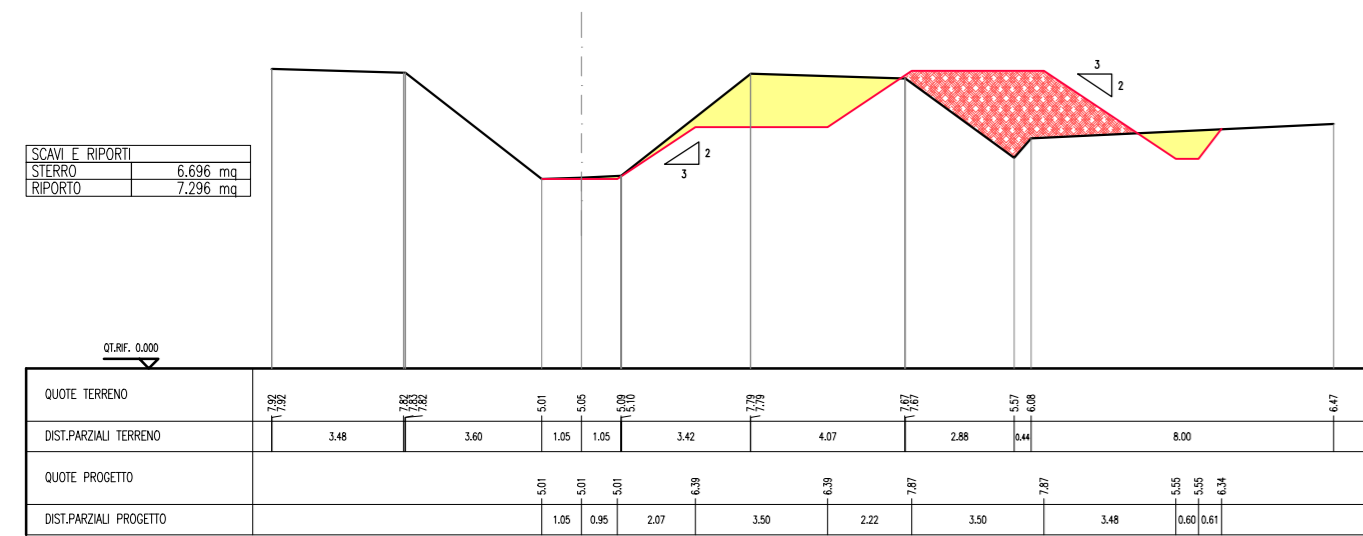


**PROFILO LONGITUDINALE**  
Scala 1:1000-1:100

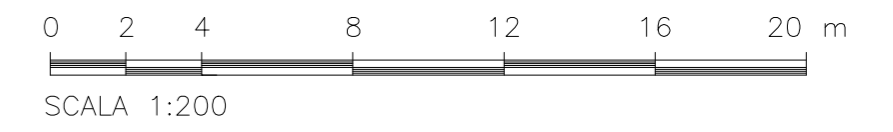
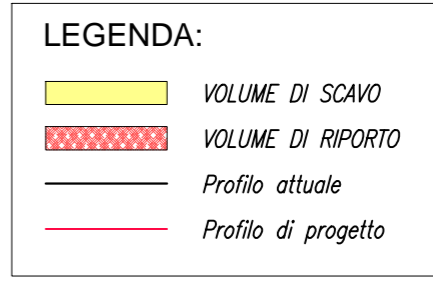
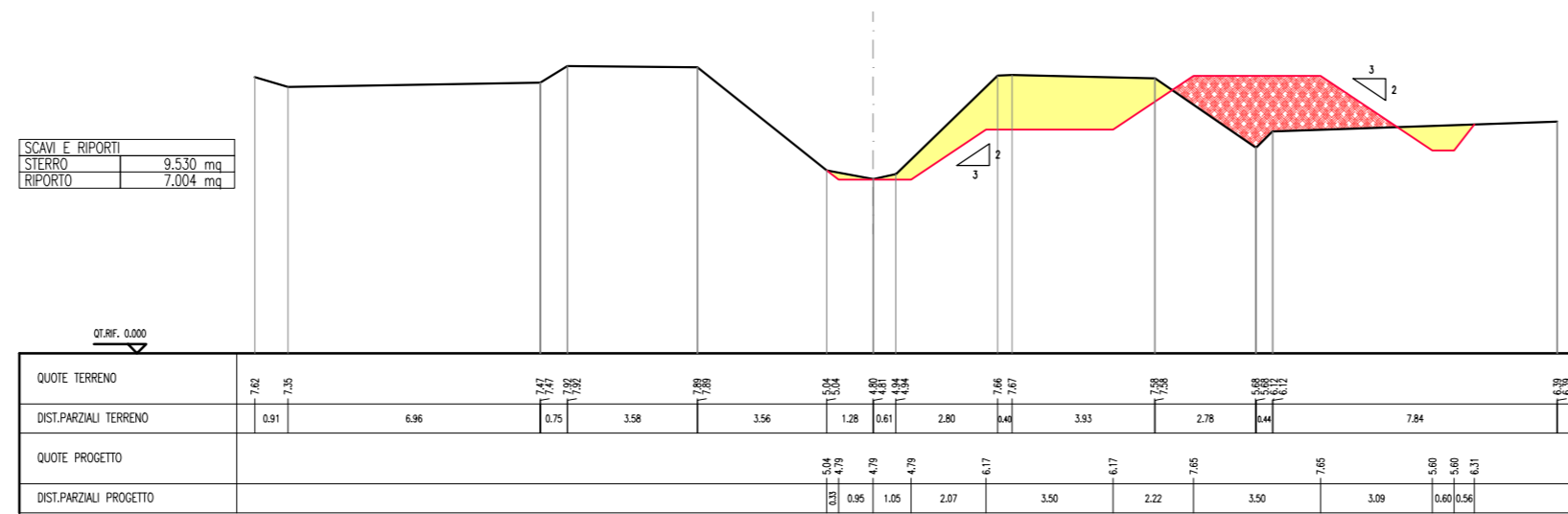


**SEZIONI TRASVERSALI**  
Scala 1:200

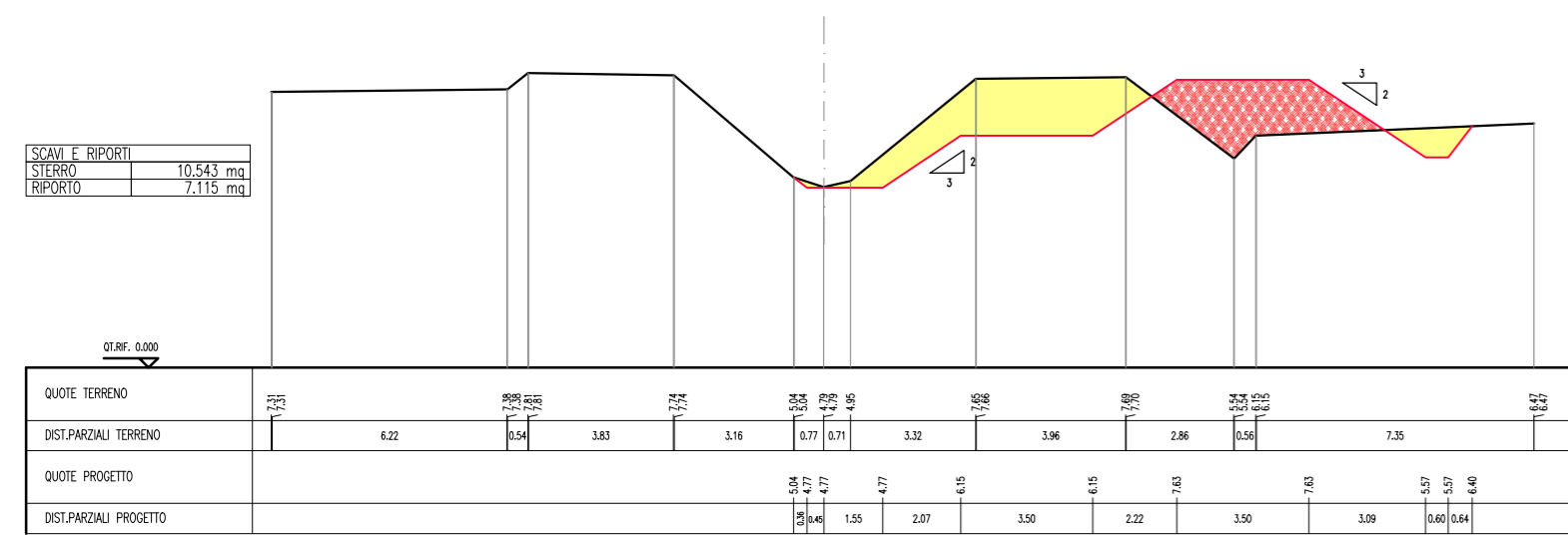
**SEZIONE N. : 1**  
DIST.PROG. : 0.00  
DIST.SUCC. : 45.07



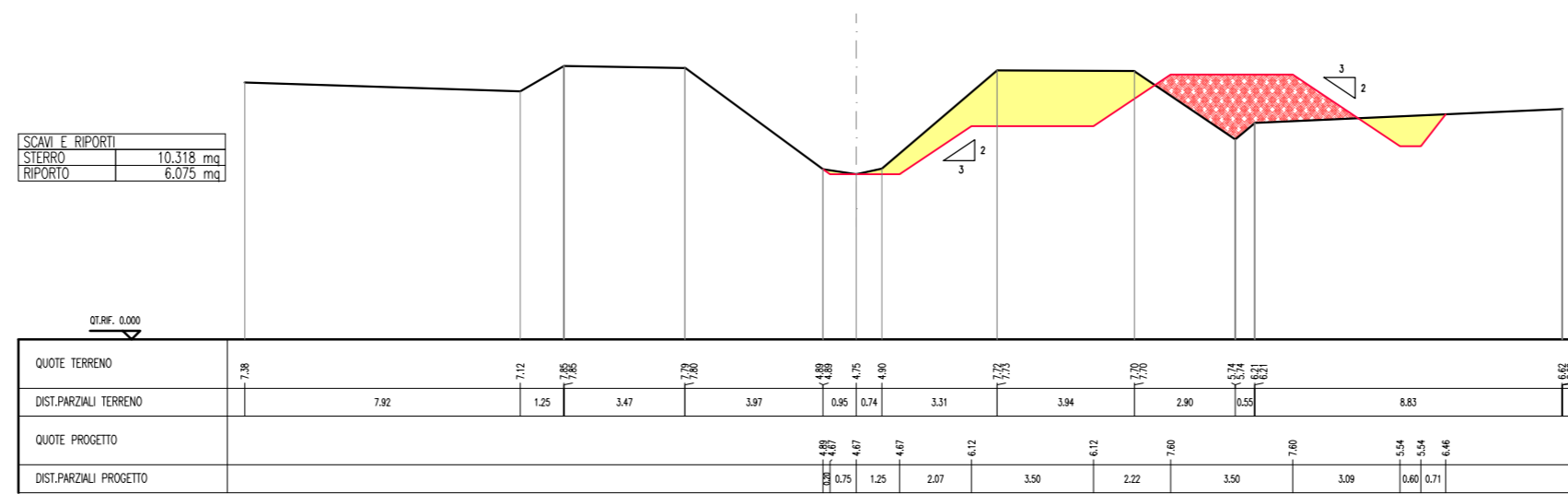
**SEZIONE N. : 4**  
DIST.PROG. : 138.45  
DIST.PREC. : 48.89  
DIST.SUCC. : 46.27



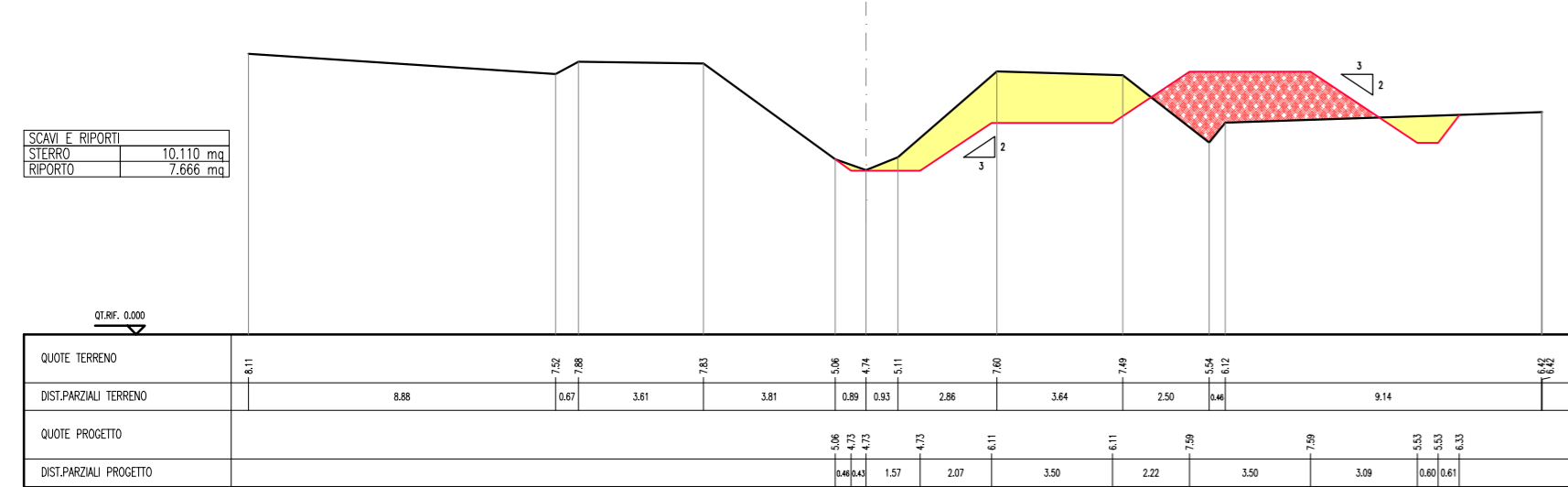
**SEZIONE N. : 2**  
DIST.PROG. : 45.07  
DIST.PREC. : 45.07  
DIST.SUCC. : 44.50



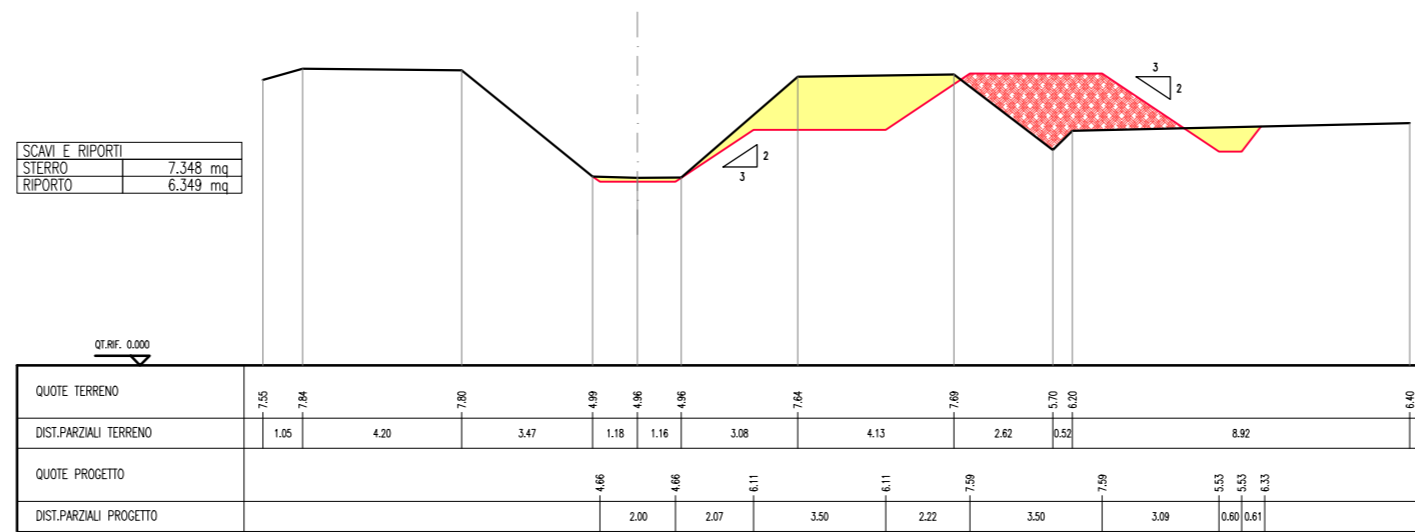
**SEZIONE N. : 5**  
DIST.PROG. : 184.73  
DIST.PREC. : 46.27  
DIST.SUCC. : 42.50



**SEZIONE N. : 3**  
DIST.PROG. : 89.56  
DIST.PREC. : 44.50  
DIST.SUCC. : 48.89



**SEZIONE N. : 6**  
DIST.PROG. : 227.23  
DIST.PREC. : 42.50



**REGIONE DEL VENETO**  
**CONSORZIO DI BONIFICA**  
**BACCHIGLIONE**  
VIA VESCOVADO N°11 - PADOVA  
Tel.: 0498751133 - Fax 049655991 - E-Mail: info@consorzioibacchiglione.it

REGIONE del VENETO - Difesa del suolo  
D.G.R. 2463 del 23.12.2014  
PAR FSC 2007/2013 Asse prioritario 2  
LINEA DI INTERVENTO: 2.1 Prevenzione e mantenimento della risorsa idrica, riduzione del rischio idrogeologico e difesa degli insediamenti

Titolo:  
**PROGETTO DEFINITIVO**

[ID 013-14] Sistemazione e sovrizzo dei rilevati arginali del nodo idraulico di Montegrotto Terme (bacino Colli Euganei)  
CUP F24H14000360002

N. Elaborato		Titolo elaborato			
<b>4.2</b>		<b>SEZIONI TRASVERSALI DI PROGETTO - Risezionamento Paiuzza</b>			
FORMATO 680x694					
SCALA 1 : 200					
Redatto	Controlato	Approvato	Rev.	data	Nome file
					Approvazione Consorzio
					Approvazione Regione

Progettisti: ing. Igino Baggio	Service di progettazione e documentazione ambientale: <b>IDEVA</b> INGEGNERIA ing. Federico Valerio ing. Andrea Destro	Responsabile del Procedimento: ing. Francesco Veronese
-----------------------------------	--	---