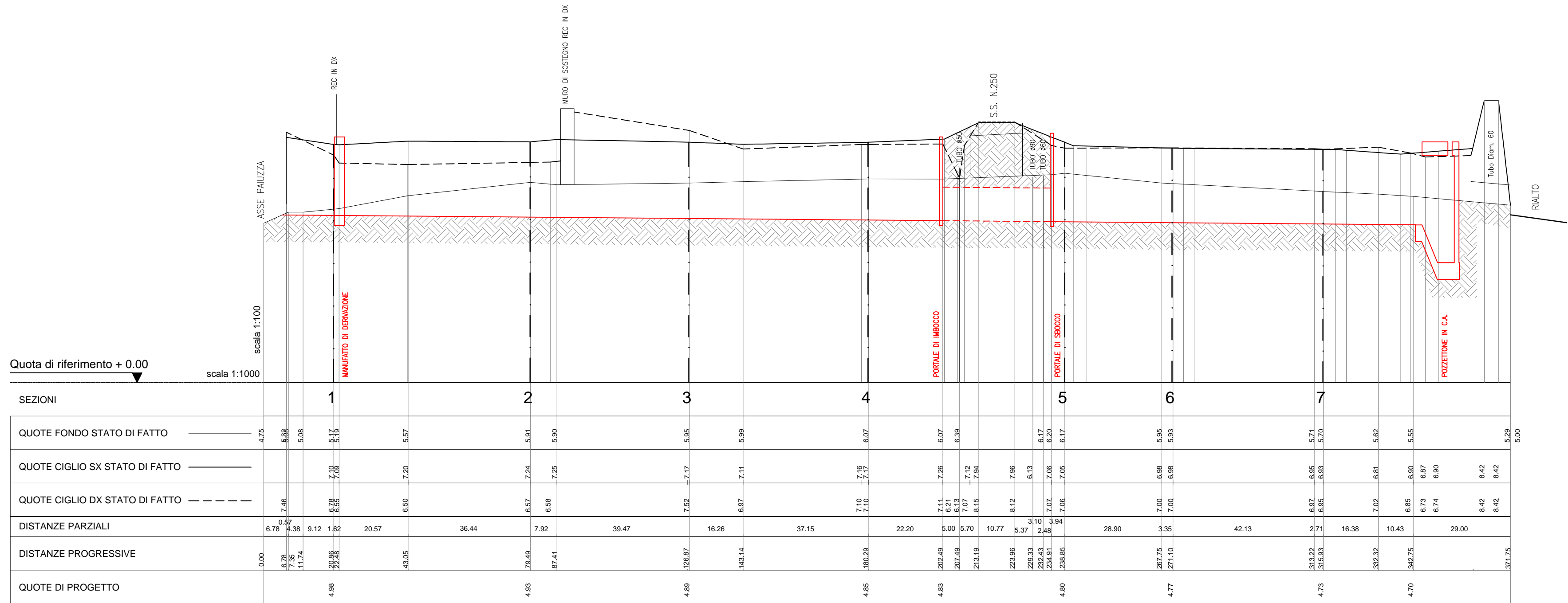
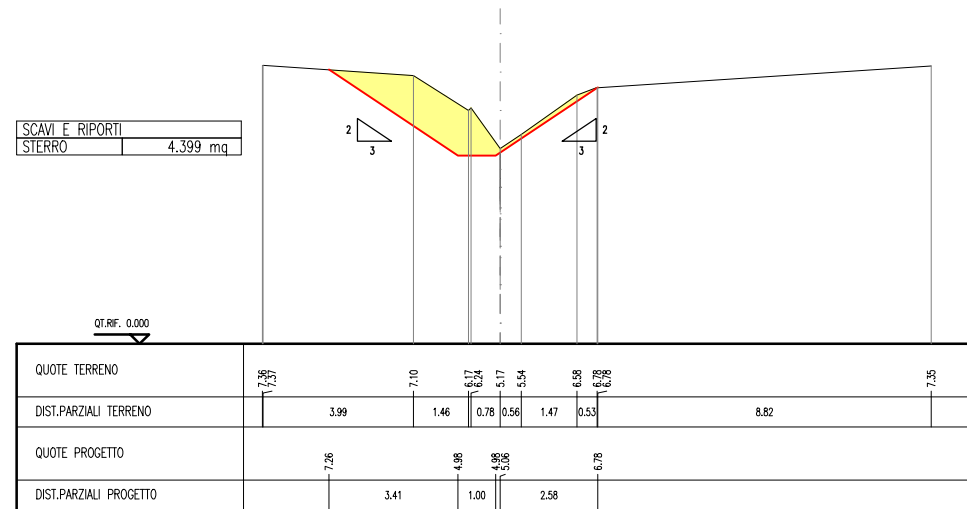


PROFILO LONGITUDINALE
Scala 1:1000-1:100

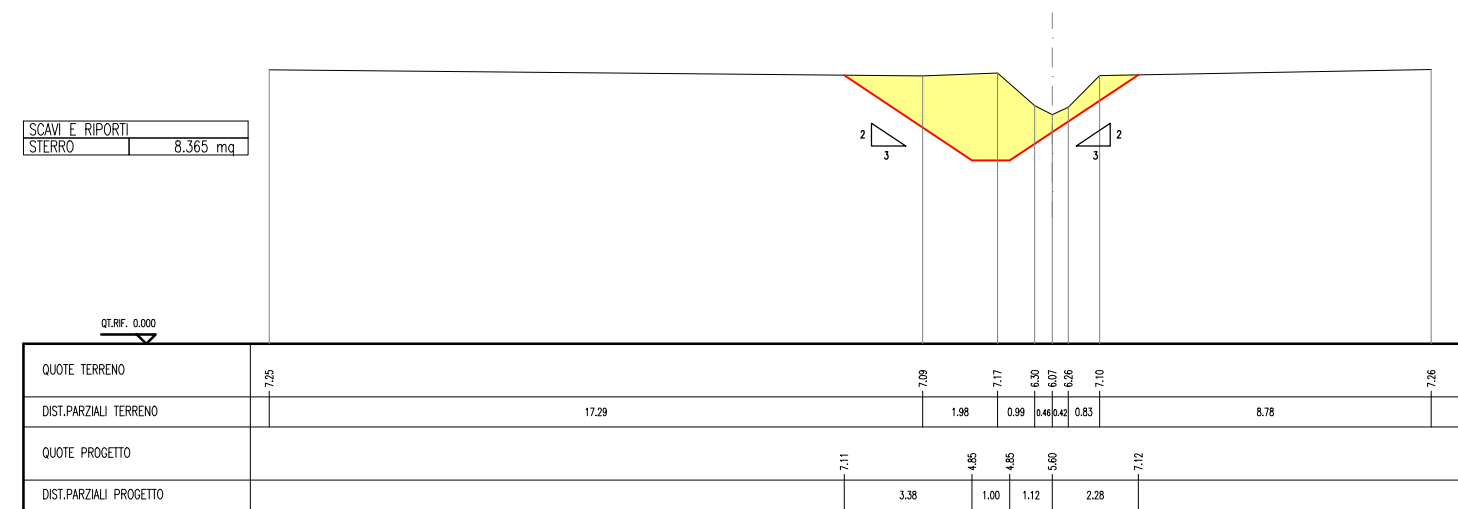


SEZIONI TRASVERSALI
Scala 1:200

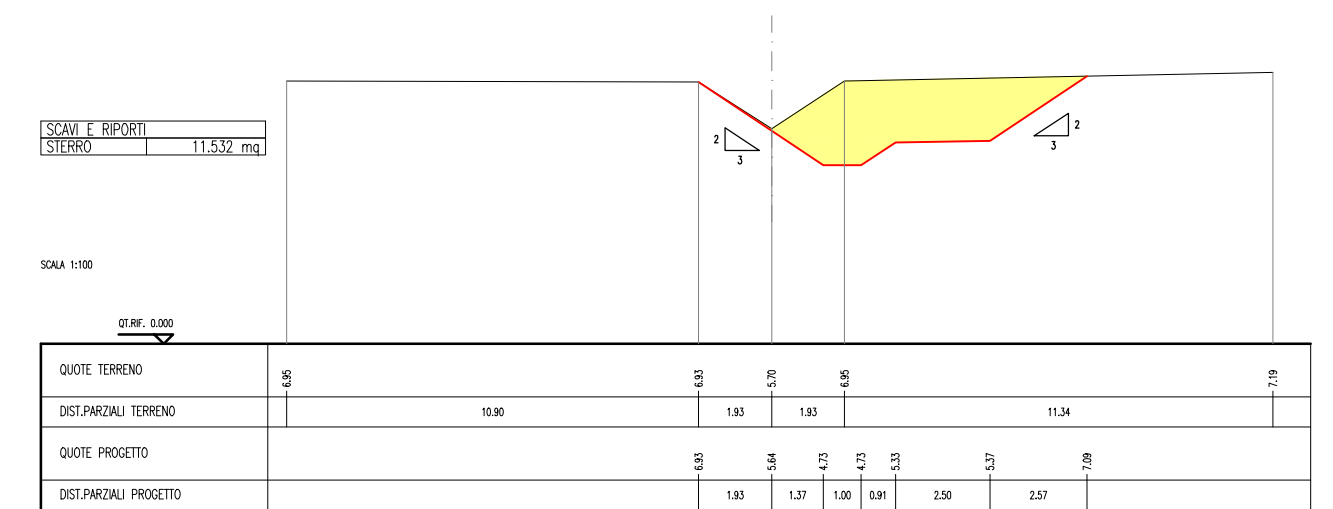
SEZIONE N. : 1
DIST.PROG. : 0.00
DIST.SUCC. : 58.64



SEZIONE N. : 4
DIST.PROG. : 159.39
DIST.PREC. : 53.43
DIST.SUCC. : 58.60

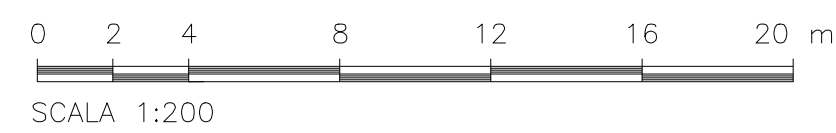


SEZIONE N. : 7
DIST.PROG. : 295.07
DIST.PREC. : 44.83

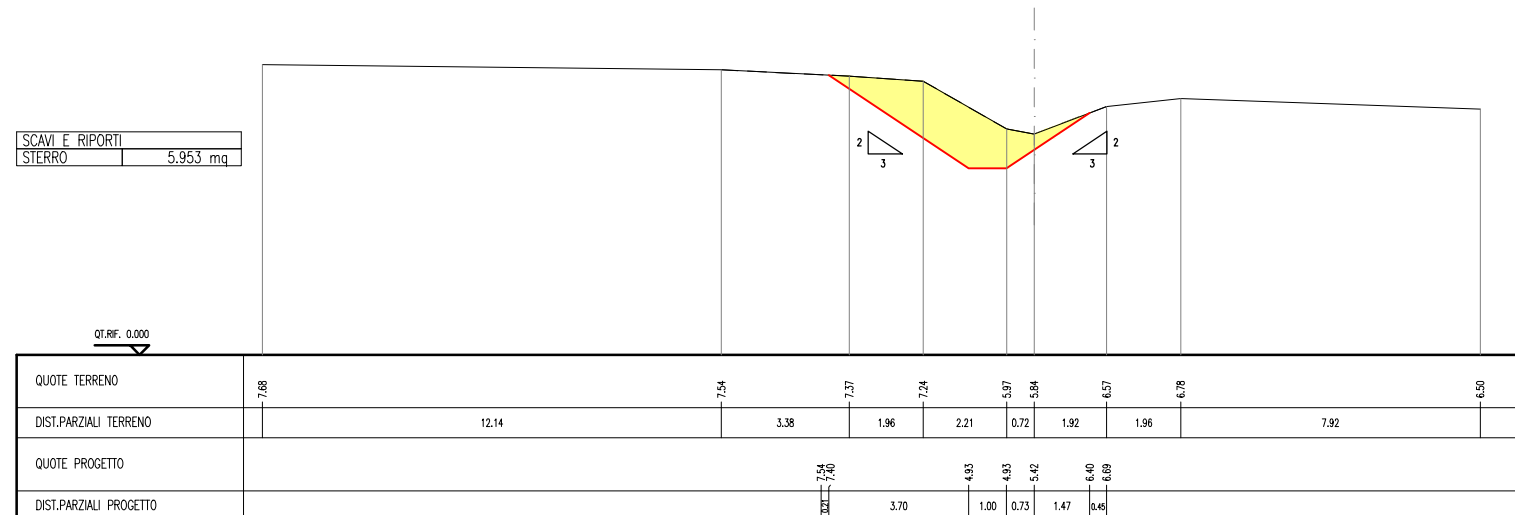


LEGENDA:

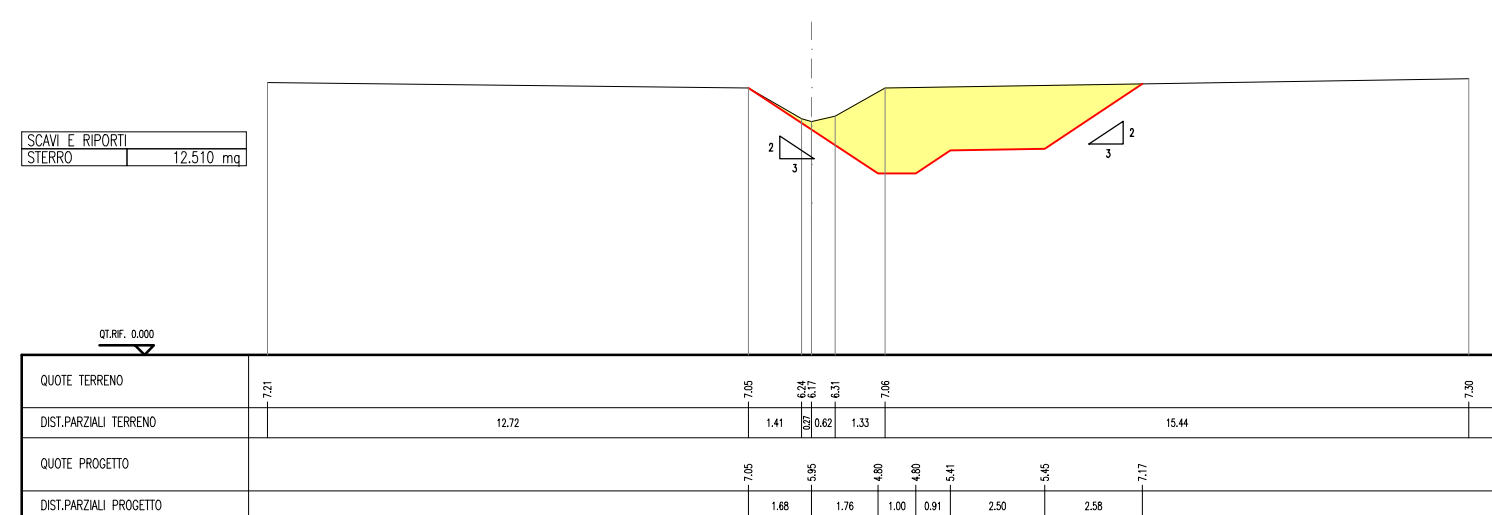
- VOLUME DI SCAVO
- VOLUME DI RIPIERTO
- Profilo attuale
- Profilo di progetto



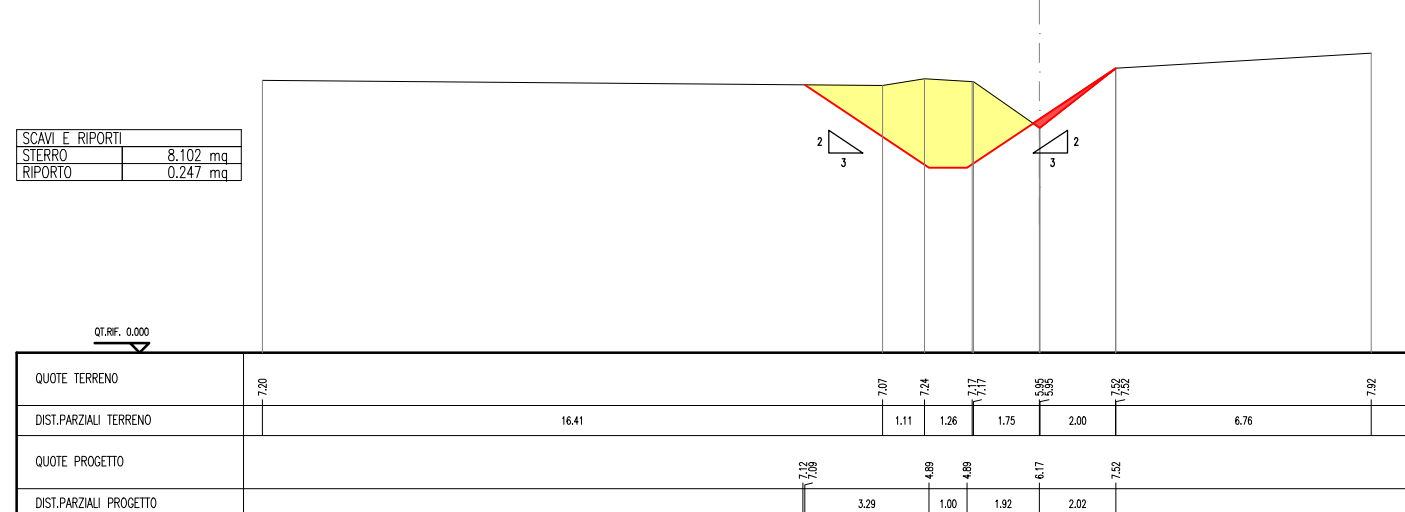
SEZIONE N. : 2
DIST.PROG. : 58.64
DIST.PREC. : 58.64
DIST.SUCC. : 47.33




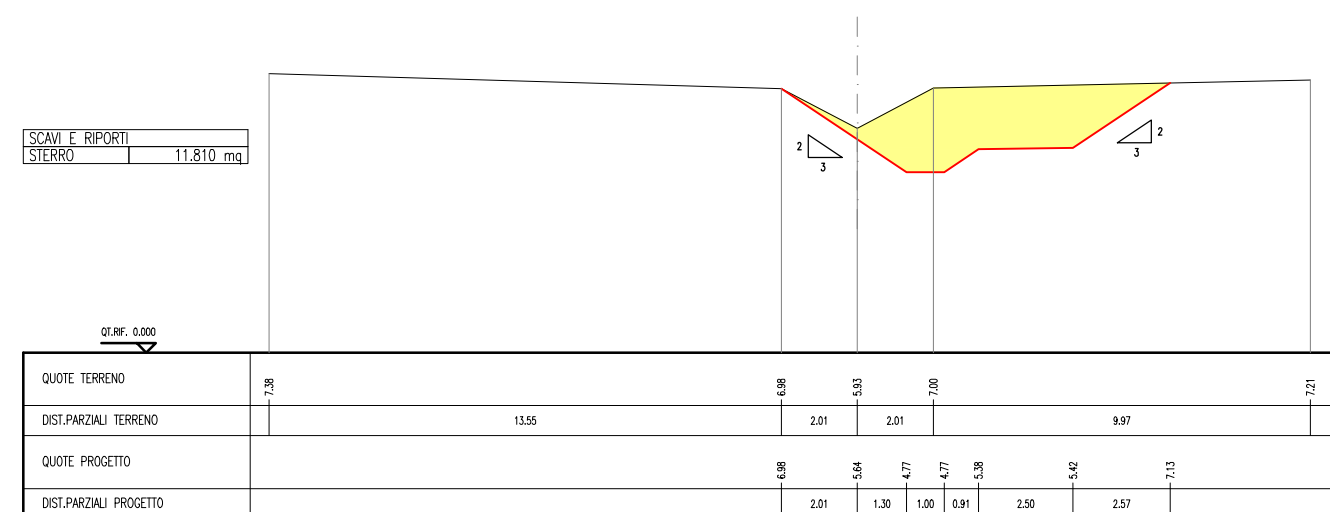
SEZIONE N. : 5
DIST.PROG. : 217.99
DIST.PREC. : 58.60
DIST.SUCC. : 32.24



SEZIONE N. : 3
DIST.PROG. : 105.97
DIST.PREC. : 47.33
DIST.SUCC. : 53.43



SEZIONE N. : 6
DIST.PROG. : 250.24
DIST.PREC. : 32.24
DIST.SUCC. : 44.83



REGIONE DEL VENETO
CONSORZIO DI BONIFICA
BACCHIGLIONE
VIA VESCOVADO N°11 - PADOVA
Tel.: 0498751133 - Fax 049655991 - E-Mail: info@consorziobacchiglione.it

REGIONE del VENETO - Difesa del suolo
D.G.R. 2463 del 23.12.2014

PAR FSC 2007/2013 Asse prioritario 2
LINEA DI INTERVENTO: 2.1 Prevenzione e mantenimento della risorsa idrica,
riduzione del rischio idrogeologico e difesa degli insediamenti

Titolo:

PROGETTO DEFINITIVO

[ID 013-14] Sistemazione e sovrizzo dei rilevati arginali del
nodo idraulico di Montegrotto Terme (bacino Colli Euganei)
CUP F24H14000360002

N. Elaborato		Titolo elaborato				
4.1		SEZIONI TRASVERSALI DI PROGETTO - Collegamento Pauzza-Rialto				
FORMATO 630x694						
SCALA 1 : 200						
		3-				
		2-				
		1-				
F.V.		0-	30/05/15	15021_DEF.T41		
Redatto	Controllato	Approvato	Rev.	data	Nome file	Approvazione Consorzio
						Approvazione Regione

Progettisti: ing. Igino Baggio	Service di progettazione e documentazione ambientale: IDEVA INGEGNERIA www.idevaingegneria.it ing. Federico Valerio ing. Andrea Destro	Responsabile del Procedimento: ing. Francesco Veronese
-----------------------------------	--	---