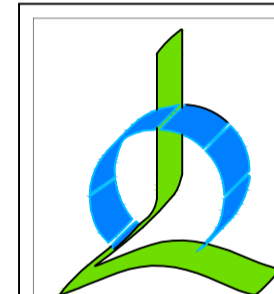
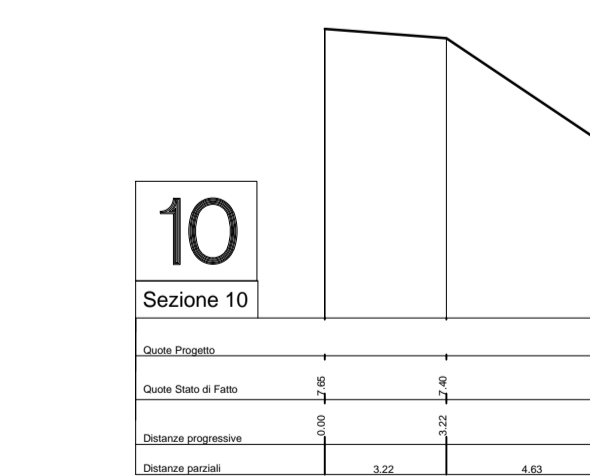
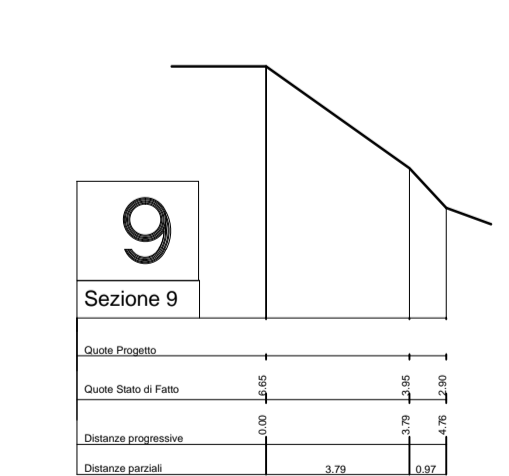
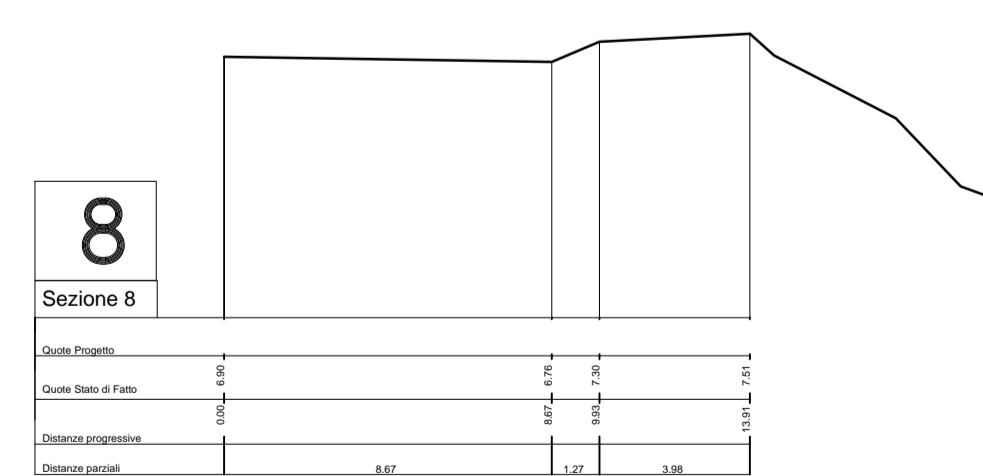
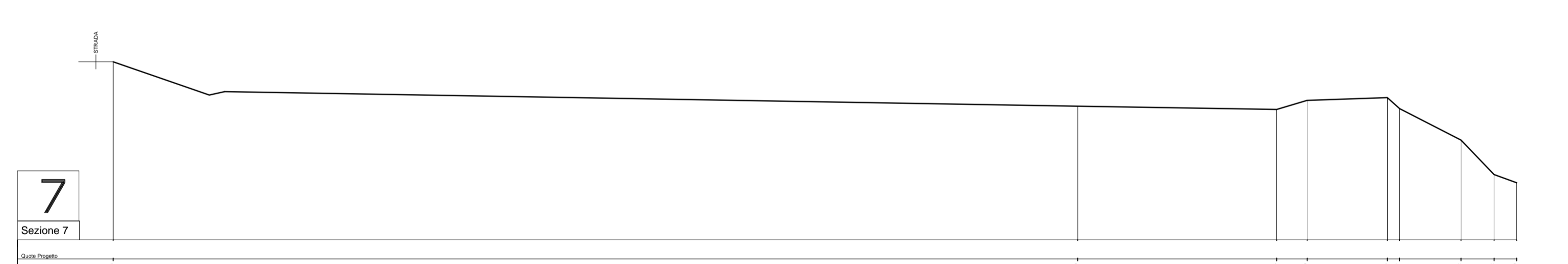



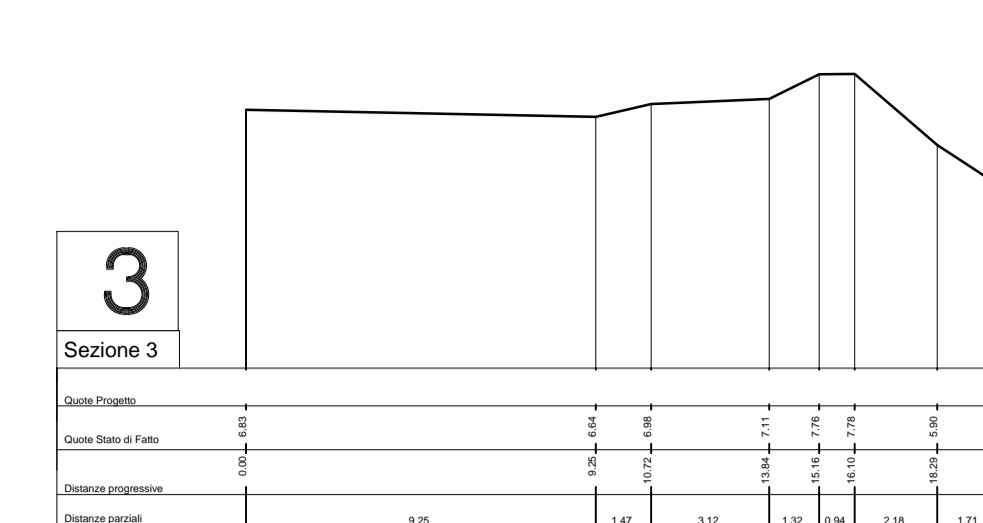
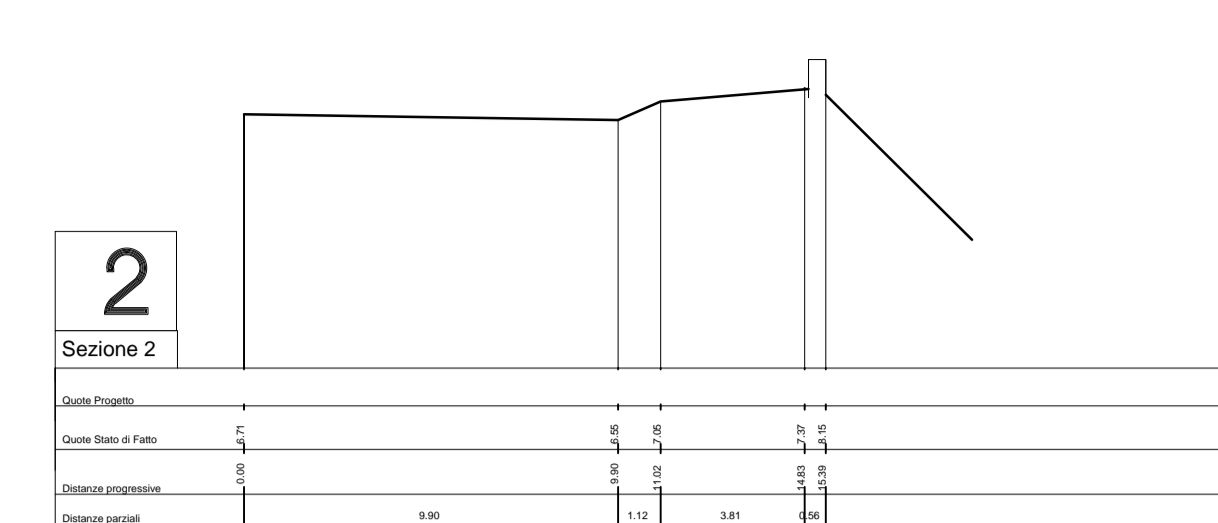
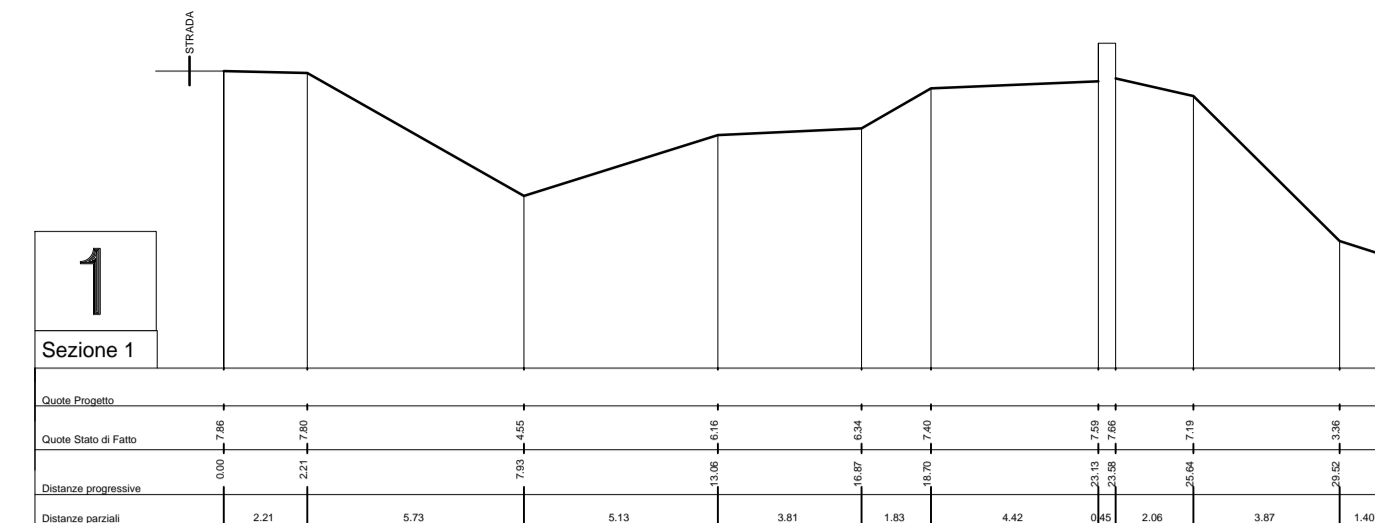
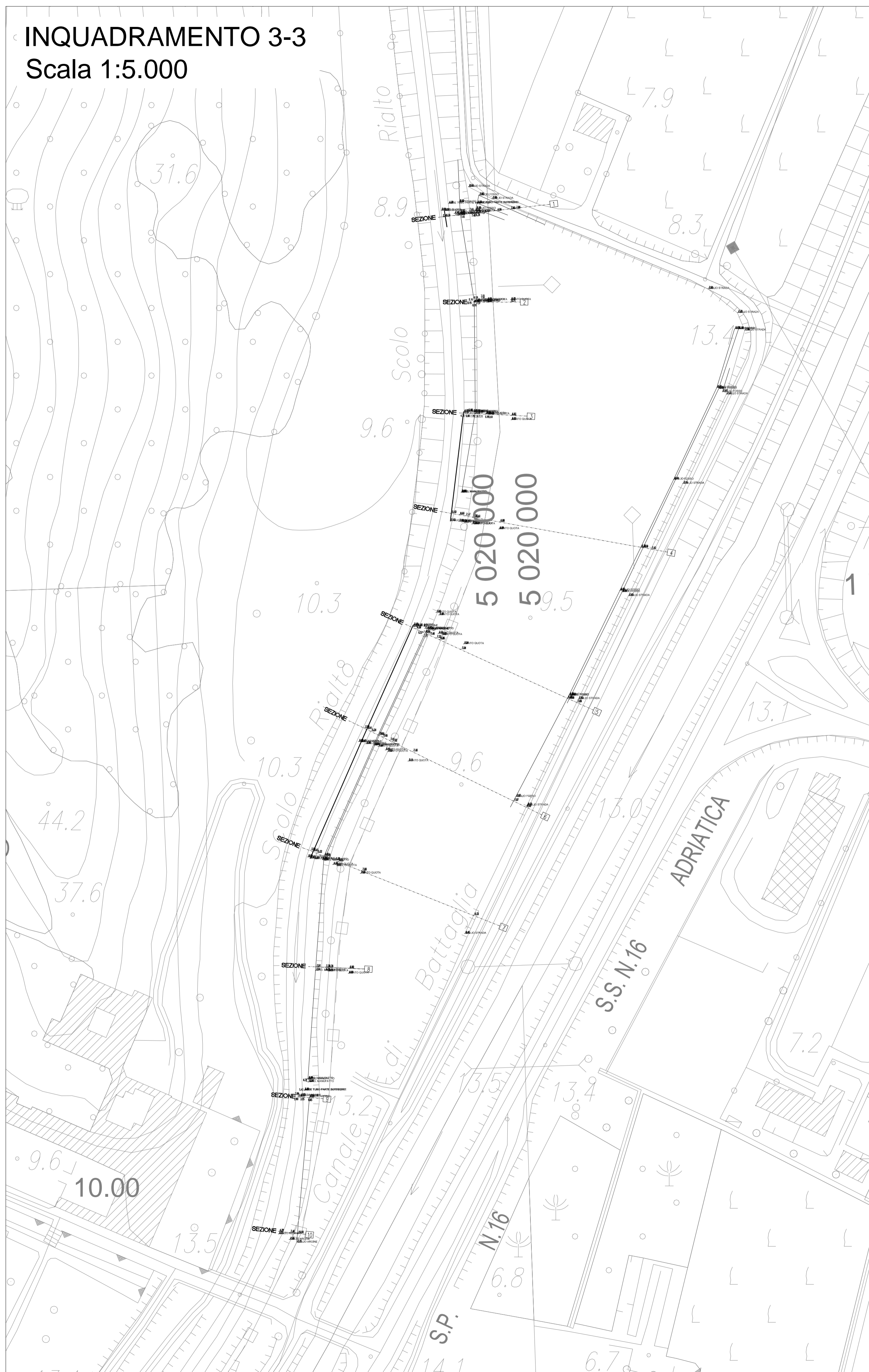


INQUADRAMENTO 3-3
Scala 1:5.000



REGIONE DEL VENETO
CONSORZIO DI BONIFICA
BACCHIGLIONE
VIA VESCOVADO N°11 - PADOVA
Tel.: 0498751133 - Fax 049655991 - E-Mail: info@consorzioacchiglione.it

REGIONE del VENETO - Difesa del suolo
D.G.R. 2463 del 23.12.2014
PAR FSC 2007/2013 Asse prioritario 2
LINEA DI INTERVENTO: 2.1 Prevenzione e mantenimento della risorsa idrica,
riduzione del rischio idrogeologico e difesa degli insediamenti

Titolo:
PROGETTO DEFINITIVO

[ID 013-14] Sistemazione e sovrizzo dei rilevati arginali del
nodo idraulico di Montegrotto Terme (bacino Colli Euganei)
CUP F24H14000360002

N. Elaborato		Titolo elaborato	
2.3		STATO DI FATTO E RILIEVO TOPOGRAFICO Planimetria e Sezioni 3/3	
FORMATO 1040x600			
SCALA VARIE			
		3--	
		2--	
		1--	
F.V.		0:	30/05/15 15021_DEF123
Redatto	Controllato	Approvato	Rev. data Nome file Approvazione Consorzio Approvazione Regione

Progettisti:
ing. Igino Boggio

Service di progettazione e documentazione ambientale:
IDEVA
INGEGNERIA
ing. Federico Valerio
ing. Andrea Destro

Responsabile del Procedimento:
ing. Francesco Veronese