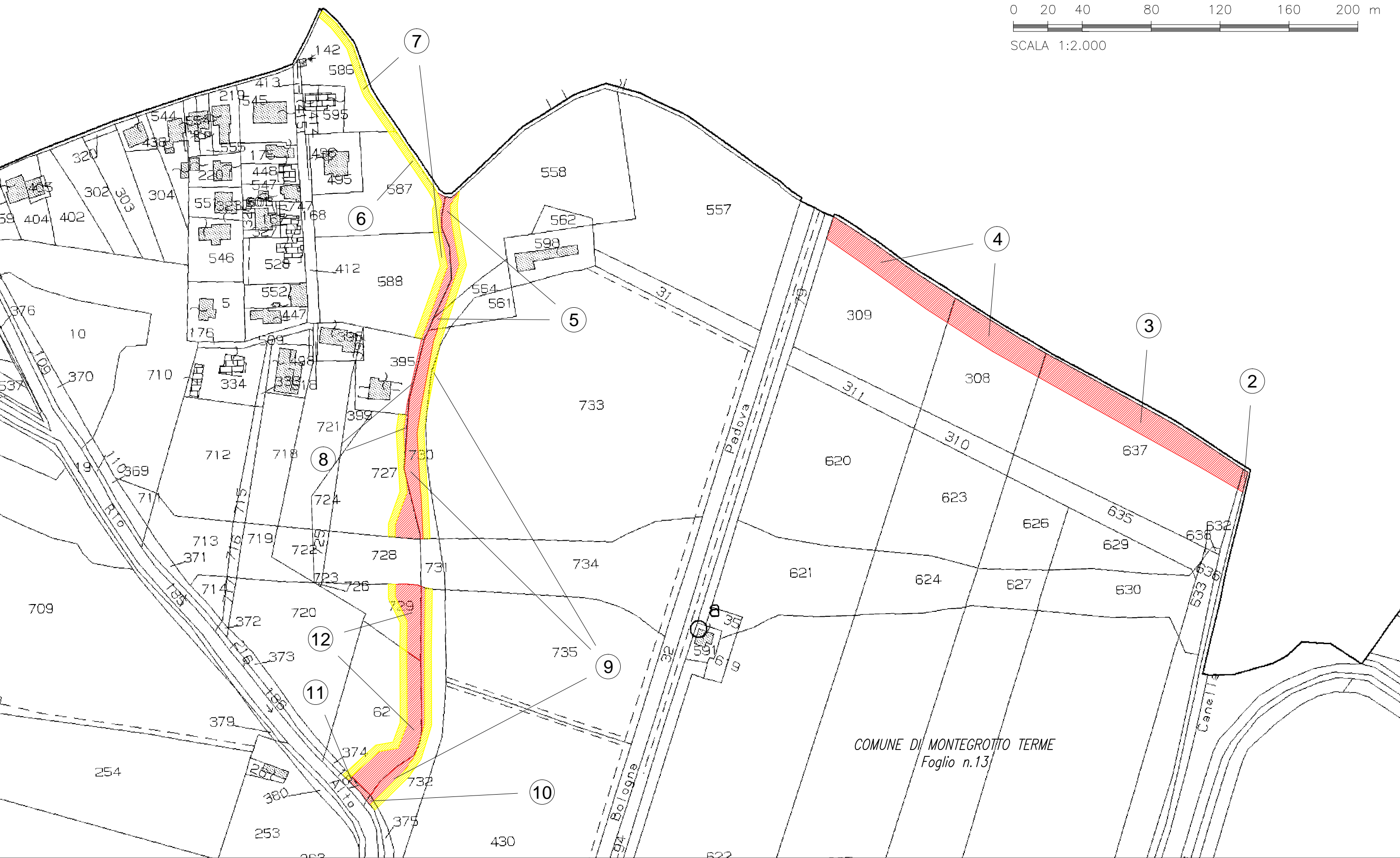


PLANIMETRIA CATASTALE
Montegrotto Terme



0 20 40 80 120 160 200 m
SCALA 1:2.000



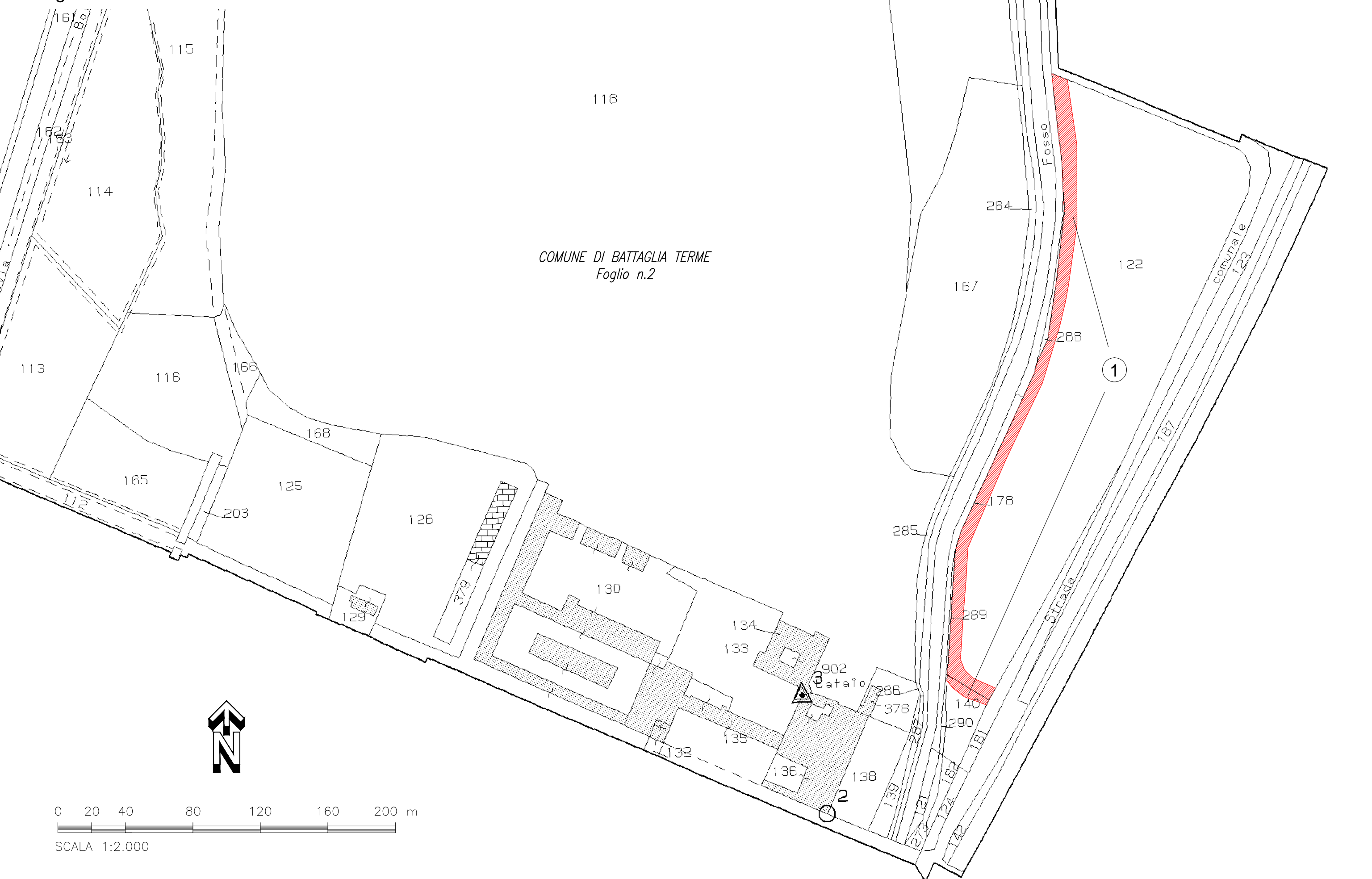
LEGENDA:

- Espropriazione
- Servitu' di diritto pubblico di passaggio


TABELLA RIEPILOGATIVA:

| COMUNE | FOGLIO | MAPP | ESP | SERV |
|-------------------|--------|------|------|------|
| BATTAGLIA TERME | 2 | 122 | 2878 | 0 |
| BATTAGLIA TERME | 2 | 140 | 131 | 0 |
| MONTEGROTTO TERME | 13 | 632 | 37 | 0 |
| MONTEGROTTO TERME | 13 | 637 | 1855 | 0 |
| MONTEGROTTO TERME | 13 | 308 | 898 | 0 |
| MONTEGROTTO TERME | 13 | 309 | 1172 | 0 |
| MONTEGROTTO TERME | 13 | 558 | 267 | 256 |
| MONTEGROTTO TERME | 13 | 587 | 40 | 90 |
| MONTEGROTTO TERME | 13 | 588 | 208 | 257 |
| MONTEGROTTO TERME | 13 | 395 | 59 | 0 |
| MONTEGROTTO TERME | 13 | 727 | 301 | 287 |
| MONTEGROTTO TERME | 13 | 730 | 723 | 470 |
| MONTEGROTTO TERME | 13 | 733 | 0 | 26 |
| MONTEGROTTO TERME | 13 | 564 | 42 | 57 |
| MONTEGROTTO TERME | 13 | 732 | 314 | 543 |
| MONTEGROTTO TERME | 13 | 375 | 12 | 11 |
| MONTEGROTTO TERME | 13 | 374 | 47 | 13 |

PLANIMETRIA CATASTALE
Battaglia Terme



0 20 40 80 120 160 200 m
SCALA 1:2.000



REGIONE DEL VENETO
CONSORZIO DI BONIFICA
BACCHIGLIONE
VIA VESCOVADO N°11 - PADOVA
Tel.: 0498751133 - Fax 049655991 - E-Mail: info@consorzioacchiglione.it

REGIONE del VENETO - Difesa del suolo
D.G.R. 2463 del 23.12.2014

PAR FSC 2007/2013 Asse prioritario 2
LINEA DI INTERVENTO: 2.1 Prevenzione e mantenimento della risorsa idrica,
riduzione del rischio idrogeologico e difesa degli insediamenti

Titolo:

PROGETTO DEFINITIVO

[ID 013-14] Sistemazione e sovrizzo dei rilevati arginali del
nodo idraulico di Montegrotto Terme (bacino Colli Euganei)
CUP F24H14000360002

| N. Elaborato | | Titolo elaborato | | | | | |
|-----------------|-------------|---|----------|---------------|-----------|------------------------|----------------------|
| 1.3 | | PLANIMETRIA DI INSERIMENTO CATASTALE | | | | | |
| FORMATO 630x594 | | | | | | | |
| SCALA 1 : 2.000 | | | | | | | |
| | | 3- | | | | | |
| | | 2- | | | | | |
| | | 1- | | | | | |
| F.V. | | 0- | 30/05/15 | 15021_DEF.T13 | | | |
| Redatto | Controllato | Approvato | Rev. | data | Nome file | Approvazione Consorzio | Approvazione Regione |

| | | |
|-----------------------------------|--|---|
| Progettisti: ing. Igino Baggio | Service di progettazione e documentazione ambientale: IDEVA INGEGNERIA www.idevaingegneria.it ing. Federico Valerio ing. Andrea Destro | Responsabile del Procedimento: ing. Francesco Veronese |
|-----------------------------------|--|---|